

KORONABIRUSAREN EGOERA EPIDEMIOLOGIKOA EUSKADIN (COVID-19) SITUACIÓN EPIDEMIOLÓGICA DEL CORONAVIRUS (COVID-19) EN EUSKADI

-- RESULTADOS DE TESTS VALIDADOS EL 03/12/2020--

Osasun Sailburuordetza / Viceconsejería de Salud
COVID Informazio Zerbitzua / Servicio de Información COVID

OPEN DATA:

Informe honetan argitaratzen diren datu guztiak hurrengo webgunean dituzue eskuragarri. / Todos los datos publicados en este informe están disponibles en la siguiente página web.

<https://opendata.euskadi.eus/catalogo/-/evolucion-del-coronavirus-covid-19-en-euskadi/>

TXOSTENEAN ORAIN ARTE ARAZTU EDO ZUZENDU DIREN AKATSAK ERRORES DEPURADOS O CORREGIDOS HASTA LA FECHA EN EL INFORME

Txosten honen informazioa etengabe berrikusten eta arazten ari da. Baliteke, gardentasunaren mesedetan, akats puntualen bat egotea, gerora zuzenduko dena.

La información de este informe está continuamente siendo revisada y depurada. En aras de la transparencia puede que haya algún error puntual que se corregirá posteriormente.

ARAZTU EDO ZUZENDU DIREN AKATSAK	ERRORES DEPURADOS O CORREGIDOS
Egunero desadostasun txikiak zuzentzen dira bizilekuaren eta testa eskatzen den lurralde historikoaren artean.	Cada día se corrigen pequeñas discrepancias entre el lugar de residencia y el territorio histórico desde donde se solicita el test.

KORONABIRUSAREN EGOERA EPIDEMIOLOGIKOA EUSKADIN (COVID-19) SITUACIÓN EPIDEMIOLÓGICA DEL CORONAVIRUS (COVID-19) EN EUSKADI

-- RESULTADOS DE TESTS VALIDADOS EL 03/12/2020--

	PCR	Antigeno	Guztira
Egindako test diagnostiko kopurua / Número de test diagnósticos realizados:	6.624	3.032	9.656
Emaizta positibo kopurua / Número de resultados positivos:	319	313	632
Emaizta positiboen ehunekoa / Porcentaje de test PCR positivos:	4,8%	10.3%	6,5%

TEST DIAGNOSTIKOA EGITEKO ARRAZOA EMAITZA POSITIBOA DUTEN KASUETAN/ MOTIVO DE REALIZACIÓN DEL TEST DIAGNÓSTICO EN CASOS CON RESULTADO POSITIVO

	Kontaktua izatea / Ser contacto *	Sintomak izatea / Ser sintomáticos *	Beste arrazoi bat / Otro motivo *
26/11	48,2%	32,8%	19,0%
27/11	47,9%	33,1%	19,0%
28/11	47,3%	33,4%	19,3%
29/11	48,2%	33,4%	18,4%
30/11	48,2%	33,3%	18,5%
01/12	48,4%	33,2%	18,4%
02/12	47,6%	34,0%	18,4%

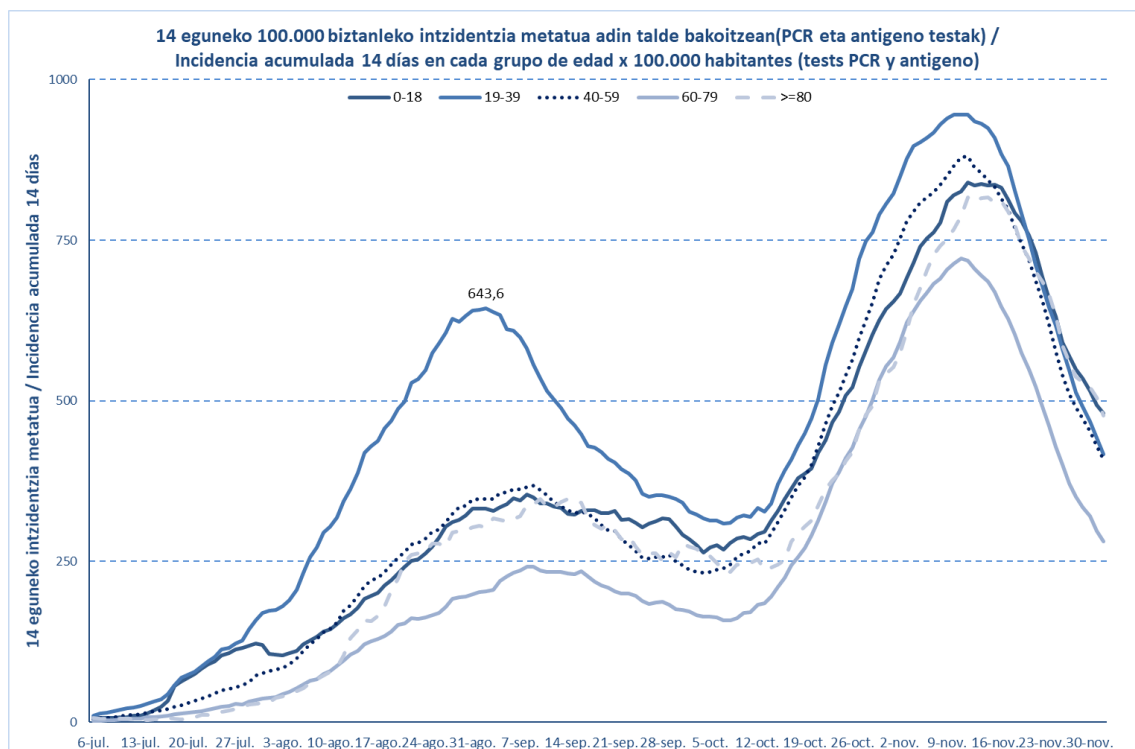
*Azken 7 egunetako emaitzen batzbestekoa / Media de los resultados de los últimos 7 días.

KASU POSITIBO BERRIAK HERRIALDE HISTORIKOAREN ARABERA / NUEVOS CASOS POSITIVOS SEGÚN SU TERRITORIO HISTÓRICO

	Kasu positibo kopurua / Número de casos positivos	100.000 biztanleko 14 eguneko inzidentzia tasa metatua/ Tasa de incidencia acumulada en 14 días por 100.000 habitantes	Tasen arrazoa/ Razón de tasas I(D)/I(D-7)
Araba	94	355,22	0,78
Bizkaia	296	340,81	0,71
Gipuzkoa	241	505,16	0,68
Otros	1		
Euskadi	632	401,32	0,70

**KASU POSITIBO BERRIAK ADIN-TARTEKA /
NUEVOS CASOS POSITIVOS POR GRUPOS DE EDAD**

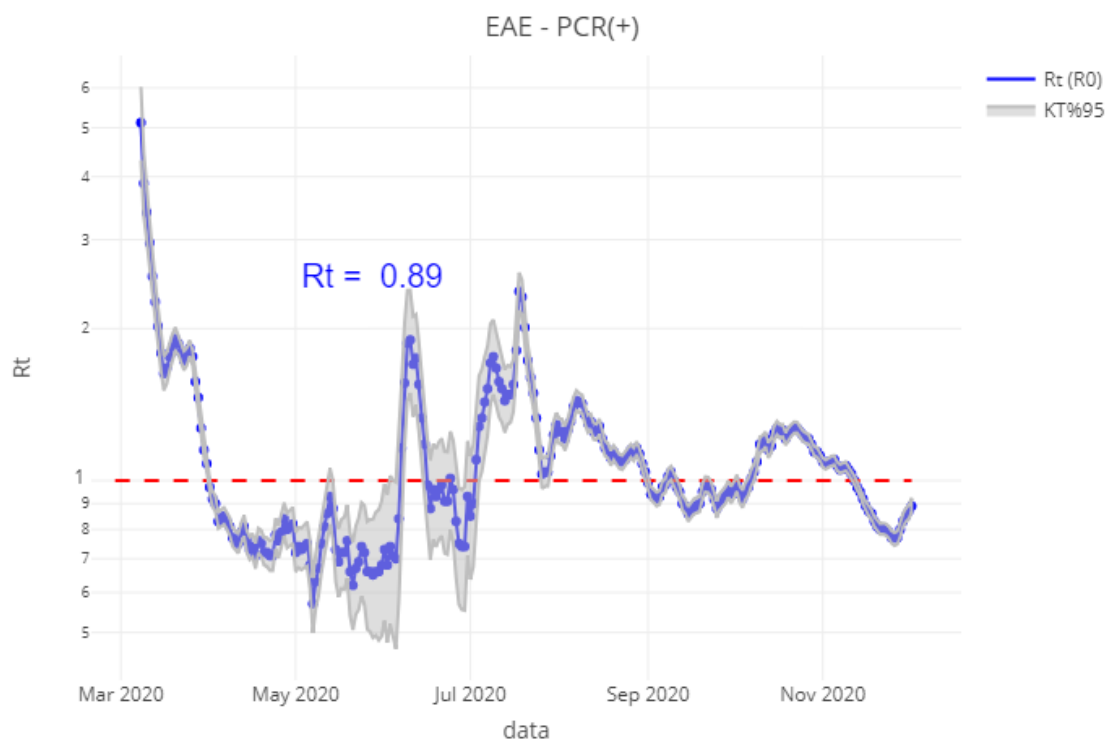
	Kasu positibo kopurua / Número de casos positivos	100.000 biztanleko 14 eguneko intzidentzia tasa metatua/ Tasa de incidencia acumulada en 14 días por 100.000 habitantes	Tasen arrazoia/ Razón de tasas I(D)/I(D-7)
0-18	147	480,34	0,76
19-39	138	417,12	0,68
40-64	239	394,23	0,70
65-79	52	262,14	0,66
>=80	56	476,74	0,75
>=65	108	331,60	0,70



	Kasu positibo kopurua / Número de casos positivos	100.000 biztanleko 14 eguneko intzidentzia tasa metatua/ Tasa de incidencia acumulada en 14 días por 100.000 habitantes	Tasen arrazoia/ Razón de tasas I(D)/I(D-7)
0-2	15	300,67	0,70
3-5	12	294,84	0,80
6-12	61	521,38	0,84
13-16	51	631,61	0,72
17-18	8	515,80	0,64

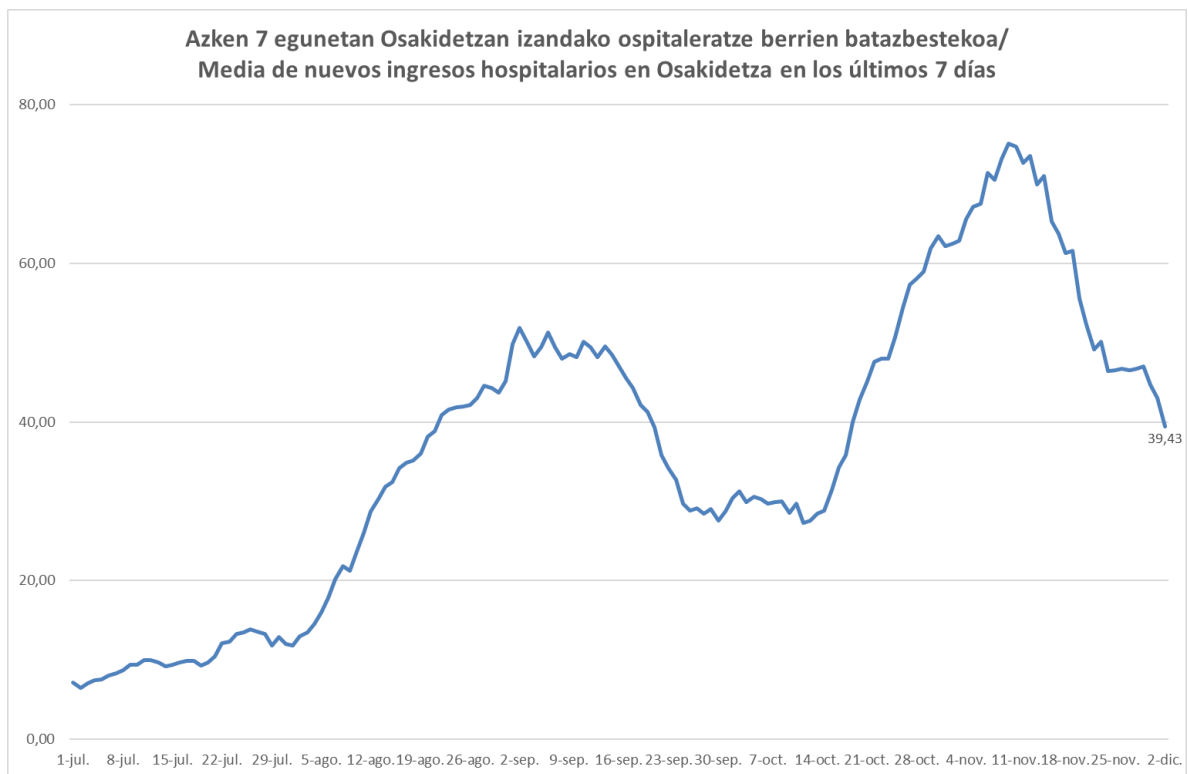
OINARRIZKO BIRSORKUNTZA TASA / NÚMERO REPRODUCTIVO BÁSICO

	Euskadi (%95 IC)	Araba	Bizkaia	Gipuzkoa
26/11	0,77 (0,74; 0,79)	0,83	0,75	0,76
27/11	0,77 (0,74; 0,79)	0,82	0,77	0,76
28/11	0,80 (0,77; 0,82)	0,90	0,79	0,77
29/11	0,83 (0,81; 0,86)	0,94	0,83	0,81
30/11	0,85 (0,83; 0,88)	0,94	0,85	0,84
01/12	0,87 (0,84; 0,90)	0,95	0,86	0,84
02/12	0,89 (0,87; 0,92)	0,94	0,92	0,85

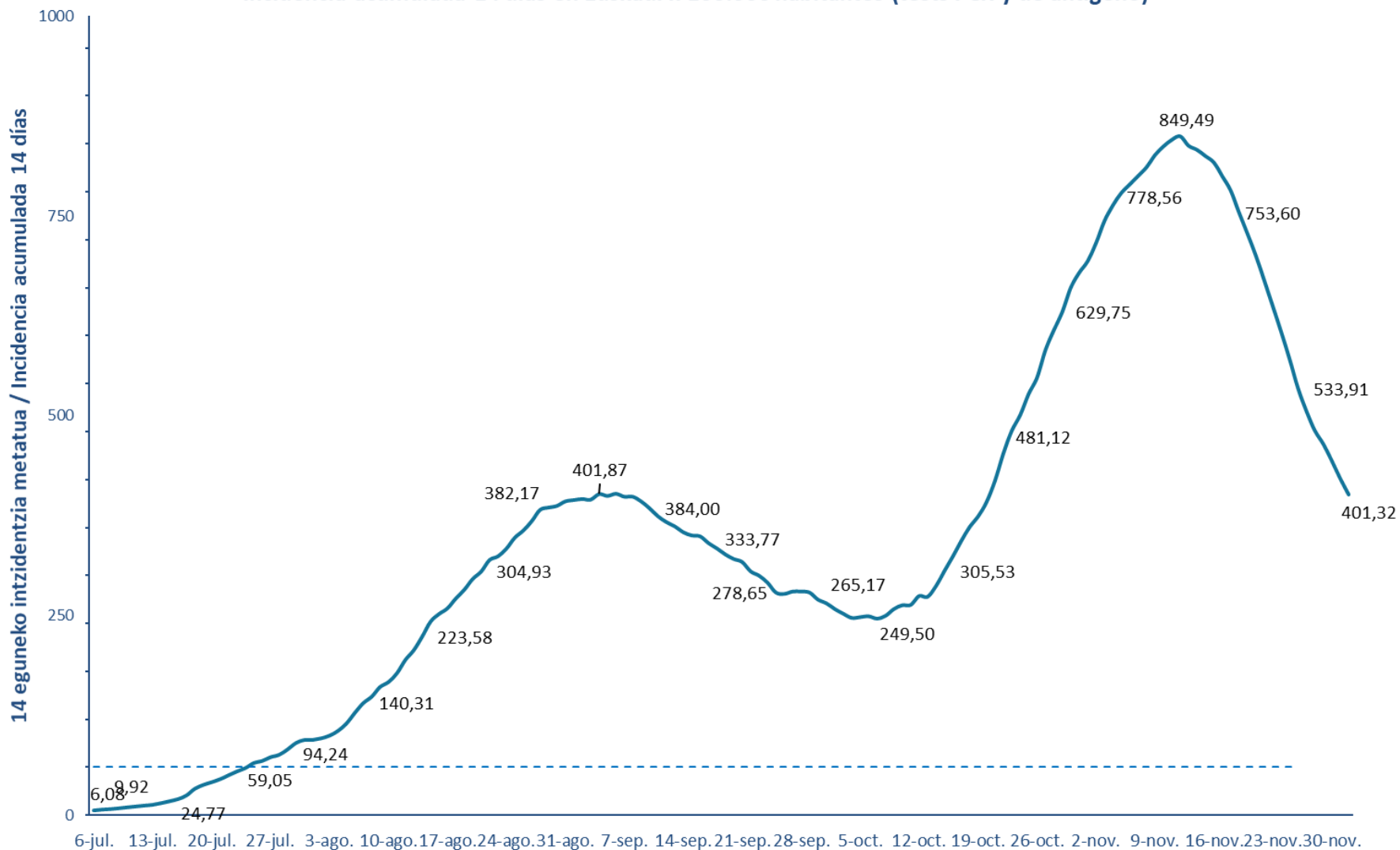


**BALIABIDE ASISTENTZIALEN ERABILERA /
UTILIZACIÓN DE LOS RECURSOS ASISTENCIALES**

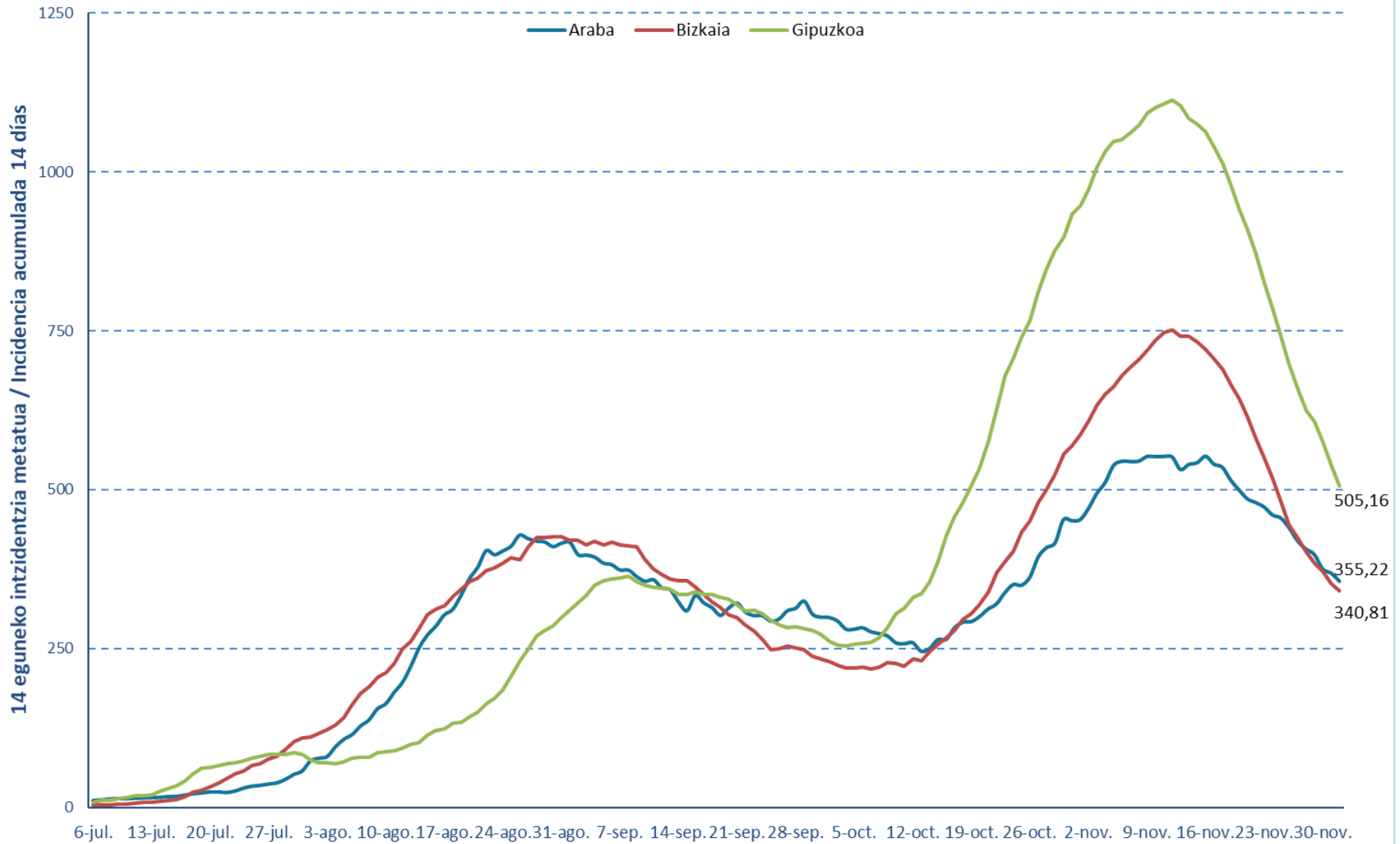
	ZIUn ospitaleratuak Osakidetzan/ Ingresados en UCI en Osakidetza	Ospitaleratze berriak Osakidetzan/ Nuevos ingresos en planta en Osakidetza	Osakidetzan ospitaleratuta daudenak / Ingresados en planta en Osakidetza
19/11	135	62	475
20/11	139	48	442
21/11	137	26	441
22/11	141	22	449
23/11	140	58	417
24/11	142	53	412
25/11	134	57	403
26/11	132	63	416
27/11	130	47	398
28/11	132	27	405
29/11	136	24	418
30/11	131	42	371
01/12	129	41	362
02/12	127	32	337



14 eguneko 100.000 biztanleko intzidentzia metatua Euskadin (PCR eta antigeno testak) /
Incidencia acumulada 14 días en Euskadi x 100.000 habitantes (tests PCR y de antígeno)



14 eguneko 100.000 biztanleko intzidentzia metatua Lurralde Historiko bakoitzean (PCR eta antigeno testak) /
Incidencia acumulada 14 días en cada Territorio Histórico x 100.000 habitantes (tests PCR y de antígeno)





**PCR POSITIBO BERRIAK EUSKADIKO UDALERRIETAN /
NUEVOS POSITIVOS PCR EN LOS MUNICIPIOS DE EUSKADI**

Alfabetoz ordenatuta./ Ordenado alfabéticamente.

UDALERRIA / MUNICIPIO	26/11	27/11	28/11	29/11	30/11	01/12	02/12	Tasa**	I(D)/I(D-7)**
Agurain/Salvatierra	2	0	0	0	0	0	4	321,00	0,81
Alegría-Dulantzi	0	0	1	0	1	0	0	260,16	0,38
Amurrio	0	2	1	1	1	1	2	163,16	0,57
Añana	0	0	0	0	0	0	0	0,00	-
Aramaio	0	2	1	1	2	0	1	929,61	1,00
Armiñón	0	0	0	0	0	0	0	448,43	0,50
Arraia-Maeztu	0	1	0	0	0	1	0	683,06	1,25
Arratzua-Ubarrundia	0	0	0	0	0	0	0	96,81	0,25
Artziniega	2	0	0	0	1	0	0	260,15	0,83
Asparrena	0	1	0	2	1	1	0	559,35	0,75
Ayala/Aiara	0	0	0	0	1	1	0	68,94	0,25
Baños de Ebro/Mañueta	0	0	0	0	0	0	0	309,60	0,50
Barrundia	0	0	0	0	0	0	0	211,64	0,50
Berantevilla	2	0	0	0	0	0	1	1024,59	2,50
Bernedo	0	0	0	0	0	0	0	0,00	-
Campezo/Kanpezu	0	0	3	0	0	0	0	375,23	0,67
Elburgo/Burgelu	0	0	0	0	0	0	0	797,45	1,00
Elciego	0	1	0	0	0	0	1	867,05	1,29
Elvillar/Bilar	0	0	0	0	0	0	2	563,38	2,00
Erriberagoitia/Ribera Alta	0	0	0	1	1	1	0	256,41	1,00
Harana/Valle de Arana	0	0	0	0	0	0	0	420,17	1,00
Iruña Oka/Iruña de Oca	2	5	1	8	6	6	5	1052,93	2,18
Iruraiz-Gauna	0	0	0	0	2	0	0	753,30	1,00
Kripan	0	0	0	0	0	0	0	0,00	-
Kuartango	0	0	0	0	0	0	0	557,10	0,50
Labastida/Bastida	1	0	0	0	0	0	0	134,05	1,00
Lagrán	0	0	0	0	0	0	0	0,00	-
Laguardia	0	0	0	0	0	0	0	64,56	0,25
Lanciego/Lantziego	0	0	0	0	0	0	0	276,24	0,40
Lantarón	0	0	0	0	0	0	0	0,00	0,00
Lapuebla de Labarca	0	0	0	0	0	0	1	1020,41	1,00
Laudio/Llodio	3	0	0	1	0	3	0	179,89	0,58
Legutio	0	2	0	0	2	0	0	278,55	0,83
Leza	0	0	0	0	0	0	0	0,00	-
Moreda de Álava/Moreda Araba	0	0	0	0	0	0	0	359,71	1,00
Navaridas	0	0	0	0	0	0	0	0,00	-
Okondo	1	0	0	1	0	0	0	415,28	0,83

Oyón-Oion	1	0	1	1	1	4	1	486,13	2,13
Peñacerrada-Urizaharra	0	0	0	0	0	0	1	348,43	-
Ribera Baja/Erribera Beitia	0	1	0	0	2	0	0	358,85	1,50
Samaniego	0	0	0	0	0	0	0	0,00	-
San Millán/Donemiliaga	0	0	0	0	0	0	1	271,37	0,67
Urkabustaiz	0	0	0	0	0	1	0	557,49	0,80
Valdegavía/Gaubea	0	0	0	0	0	0	0	0,00	-
Villabuena de Álava/Eskuernaga	0	0	0	0	0	0	0	0,00	-
Vitoria-Gasteiz	70	59	71	29	48	80	73	369,69	0,77
Yécora/Iekora	0	0	0	0	0	0	0	0,00	-
Zalduondo	0	0	0	0	0	0	0	515,46	1,00
Zambrana	0	0	0	0	0	0	0	0,00	0,00
Zigoitia	0	0	0	0	1	2	0	233,64	0,80
Zuia	1	0	0	0	1	0	1	253,70	0,67
ARABA	85	74	79	45	71	101	94	355,22	0,78

Abadiño	2	3	1	1	2	5	3	337,88	1,18
Abanto y Ciérvana-Abanto Zierbena	1	0	1	3	1	15	2	401,01	1,06
Ajangiz	1	0	0	0	0	0	0	220,75	-
Alonsotegi	1	3	0	2	4	0	1	455,82	2,60
Amorebieta-Etxano	1	6	1	2	4	9	9	292,90	0,88
Amoroto	0	0	0	0	0	0	0	0,00	-
Arakaldo	0	0	0	0	1	0	1	1197,60	-
Arantzazu	0	0	0	0	0	0	0	0,00	-
Areatza	0	1	0	0	0	1	0	246,91	1,50
Arrankudiaga	0	0	0	0	1	0	0	98,14	0,50
Arratzu	0	0	0	0	0	0	0	0,00	-
Arrieta	0	0	0	0	0	0	0	0,00	-
Arrigorriaga	4	3	5	7	5	1	11	530,21	1,07
Artea	0	0	0	0	0	0	0	0,00	0,00
Artzentales	2	0	0	0	0	0	0	722,54	1,00
Atxondo	0	1	0	0	1	0	0	353,61	1,00
Aulesti	0	0	0	0	0	0	0	0,00	-
Bakio	0	0	0	0	1	0	0	227,36	0,67
Balmaseda	1	3	0	0	1	0	1	171,17	0,54
Barakaldo	19	34	15	29	28	36	28	445,70	0,82
Barrika	0	0	0	0	0	0	0	65,45	0,17
Basauri	13	6	5	2	7	5	7	297,22	0,56
Bedia	0	0	0	0	0	0	0	94,88	1,00
Berango	0	0	0	0	1	1	0	138,31	0,37
Bermeo	0	2	1	0	2	2	0	177,73	0,70
Berriatua	0	1	0	0	0	0	0	399,68	0,83
Berriz	0	1	0	0	2	1	0	276,54	0,59

Bilbao	73	103	103	79	62	74	95	384,65	0,69
Busturia	0	0	0	0	0	0	0	248,91	0,40
Derio	0	1	2	0	0	0	0	92,71	0,43
Dima	0	0	0	0	0	0	0	209,64	0,60
Durango	7	2	4	10	14	6	4	288,76	0,90
Ea	0	0	0	0	0	0	0	0,00	0,00
Elantxobe	0	0	0	0	0	0	0	0,00	-
Elorrio	2	2	1	1	2	6	4	335,98	1,56
Erandio	2	1	3	2	1	2	3	209,90	0,55
Ereño	0	0	0	0	0	0	0	378,79	1,00
Ermua	3	4	4	1	3	12	10	754,41	0,62
Errigoiti	0	2	0	1	0	0	0	1033,06	1,67
Etxebarri	3	2	1	1	2	3	7	308,70	0,57
Etxebarria	0	0	0	0	0	0	0	0,00	-
Forua	1	0	0	0	0	0	0	436,68	0,67
Fruiz	0	0	0	0	0	0	0	1104,97	0,86
Galdakao	4	2	1	1	3	4	3	156,52	0,48
Galdames	1	0	0	0	0	0	0	239,23	0,67
Gamiz-Fika	0	1	1	0	0	1	1	655,02	1,50
Garai	0	0	0	0	0	0	0	0,00	-
Gatika	0	0	0	0	1	0	2	303,40	2,50
Gautegiz Arteaga	0	0	0	0	0	0	0	117,10	1,00
Gernika-Lumo	1	2	1	0	1	1	2	197,31	0,52
Getxo	17	37	9	7	17	10	23	321,71	0,58
Gizaburuaga	0	0	0	0	0	0	0	0,00	-
Gordexola	0	0	0	0	0	0	1	116,01	0,50
Gorliz	1	0	0	0	0	1	0	85,84	0,31
Güeñes	0	0	1	2	1	2	1	365,63	0,71
Ibarrangelu	0	0	0	0	0	0	0	0,00	-
Igorre	3	2	1	1	6	0	2	600,53	1,79
Ispaster	0	0	0	0	1	0	0	134,95	-
Iurreta	1	0	0	2	3	0	0	298,18	1,10
Izurtza	0	0	0	0	0	0	0	0,00	0,00
Karrantza Harana/Valle de Carranza	1	0	0	1	1	0	0	1853,17	0,67
Kortezubi	1	1	0	0	0	0	0	457,67	1,00
Lanestosa	0	0	0	0	0	0	0	0,00	0,00
Larrabetzu	1	0	0	0	0	1	0	292,26	0,55
Laukiz	0	0	0	0	0	0	0	0,00	0,00
Leioa	3	6	0	1	3	12	9	294,99	0,64
Lekeitio	1	3	0	0	0	0	0	262,21	0,61
Lemoa	0	0	0	0	0	0	0	138,50	0,38
Lemoiz	0	1	0	0	1	1	2	403,88	2,50
Lezama	1	0	0	0	0	1	2	209,82	0,38

Loiu	1	2	1	3	0	1	0	509,55	3,00
Mallabia	0	0	0	0	0	0	0	255,54	0,50
Mañaria	0	0	0	0	1	0	0	387,60	0,33
Markina-Xemein	0	0	2	0	1	0	0	120,87	1,20
Maruri-Jatabe	0	0	0	0	0	0	0	215,52	0,33
Mendata	0	0	0	0	0	0	0	0,00	0,00
Mendexa	0	1	0	0	0	0	0	618,56	0,75
Meñaka	0	0	0	0	0	0	0	420,76	0,60
Morga	0	0	0	0	0	0	0	0,00	-
Mundaka	2	3	0	0	1	1	1	542,30	5,00
Mungia	4	5	5	5	6	2	3	293,97	0,63
Munitibar-Arbatzegi Gerrikaitz	0	0	0	0	0	0	0	218,82	0,20
Murueta	0	0	0	0	0	0	0	1315,79	0,67
Muskiz	0	1	0	0	0	1	0	53,65	0,21
Muxika	1	0	0	0	0	0	0	269,91	0,67
Nabarniz	0	0	0	0	0	0	0	0,00	-
Ondarroa	4	5	2	5	5	2	5	605,36	1,13
Orozko	0	0	1	1	0	0	0	76,54	-
Ortuella	1	0	1	0	0	1	0	215,57	0,49
Otxandio	0	0	1	0	0	0	0	149,59	0,22
Plentzia	0	1	0	2	1	0	1	206,28	0,90
Portugalete	5	10	9	8	4	3	9	207,83	0,67
Santurtzi	13	23	17	10	8	10	11	422,41	0,91
Sestao	6	4	5	2	3	5	5	335,22	0,81
Sondika	1	2	2	0	0	0	0	155,94	0,88
Sopela	2	2	0	1	1	5	1	293,50	0,54
Sopuerta	1	0	0	0	0	0	1	162,07	0,57
Sukarrieta	0	0	0	0	0	0	0	0,00	-
Trucios-Turtzioz	0	0	0	0	0	0	0	0,00	0,00
Ubide	0	0	0	0	0	0	0	0,00	-
Ugao-Miraballes	2	1	1	0	0	0	1	388,92	0,37
Urduliz	0	1	0	0	0	3	2	209,59	0,64
Urduña/Orduña	0	0	0	0	0	0	0	70,19	0,33
Valle de Trápaga-Trapagaran	4	4	1	2	4	6	3	336,84	1,43
Zaldibar	0	0	0	0	0	0	1	294,50	0,36
Zalla	5	5	3	3	1	1	3	462,19	0,74
Zamudio	0	1	0	2	1	2	2	305,44	0,56
Zaratamo	0	0	0	0	1	1	1	183,94	0,50
Zeanuri	0	0	0	0	1	0	1	238,47	3,00
Zeberio	0	0	5	5	0	0	11	2159,62	2,88
Zierbena	0	0	0	1	0	0	0	401,88	0,86
Ziortza-Bolibar	0	0	0	0	0	0	0	0,00	0,00
BIZKAIA	224	307	217	206	222	257	296	340,81	0,71

Abaltzisketa	0	0	0	0	0	0	0	0,00	-
Aduna	0	0	0	0	0	0	2	416,67	-
Aia	0	0	0	0	0	0	0	300,30	0,43
Aizarnazabal	0	0	0	0	0	0	0	0,00	0,00
Alegia	0	1	0	1	1	0	0	285,55	0,63
Albiztur	0	0	0	0	0	0	0	337,84	0,50
Alkiza	0	0	0	0	0	0	0	0,00	0,00
Altzaga	0	0	0	0	0	0	0	0,00	-
Altzo	0	0	0	0	0	0	0	0,00	-
Amezketza	0	0	0	0	0	0	0	0,00	0,00
Andoain	3	3	4	7	1	0	1	388,09	0,49
Anoeta	0	0	0	0	0	0	1	196,46	0,50
Antzuola	1	1	0	1	0	1	0	545,21	1,09
Arama	0	0	0	0	1	0	0	495,05	-
Aretxabaleta	0	2	5	3	1	0	5	605,80	0,64
Arrasate/Mondragón	21	26	25	19	19	21	16	1518,72	0,88
Asteasu	0	0	0	0	0	0	0	129,03	0,40
Astigarraga	3	1	0	1	2	2	0	339,81	0,53
Ataun	0	0	0	0	0	0	1	401,15	0,54
Azkoitia	3	1	4	1	5	0	5	517,14	0,63
Azpeitia	3	6	2	5	4	4	4	391,90	0,59
Baliarrain	0	0	0	0	0	0	0	0,00	-
Beasain	0	2	2	2	1	0	8	279,19	0,57
Beizama	0	0	0	0	0	0	0	0,00	-
Belauntza	0	0	0	0	0	0	0	0,00	0,00
Berastegi	0	0	0	0	0	1	4	664,77	3,50
Bergara	5	3	9	8	8	5	7	773,13	0,59
Berrobi	0	0	0	0	0	0	0	0,00	0,00
Bidania-Goiatz	0	0	0	0	0	0	0	0,00	0,00
Deba	4	1	0	1	1	0	5	808,08	0,51
Donostia / San Sebastián	118	57	84	54	43	54	90	577,48	0,78
Eibar	29	13	11	13	6	13	9	822,14	0,50
Elduain	0	0	0	0	0	0	0	0,00	-
Elgeta	0	0	1	0	1	0	0	526,78	0,60
Elgoibar	6	3	5	2	4	3	2	604,23	0,56
Errenteria	11	16	6	5	9	5	7	388,63	0,62
Errezil	0	0	0	0	0	0	0	0,00	0,00
Eskoriatza	0	3	1	1	0	4	1	1008,61	0,62
Ezkio-Itsaso	0	0	0	0	0	0	0	0,00	-
Gabiria	1	0	1	0	0	0	0	592,89	1,50
Gaintza	0	0	0	0	0	0	0	0,00	-
Gaztelu	0	0	0	0	0	0	2	1807,23	1,50
Getaria	3	0	0	0	1	1	1	491,92	0,54

Hernani	6	5	2	2	1	4	6	374,76	0,52
Hernialde	0	0	0	0	0	0	0	0,00	-
Hondarribia	1	6	0	2	3	0	6	271,59	0,77
Ibarra	4	0	1	0	1	4	2	563,64	0,89
Idiazabal	1	0	0	0	0	0	0	83,75	0,67
Ikaztegieta	0	0	0	0	0	1	0	988,14	0,83
Irun	22	28	10	21	12	9	17	499,17	0,69
Irura	1	0	0	0	0	0	0	220,87	0,80
Itsasondo	0	0	0	0	0	0	0	0,00	-
Larraul	0	0	0	1	1	0	0	1626,02	0,80
Lasarte-Oria	8	8	4	0	3	13	4	424,97	0,78
Lazkao	0	0	0	0	1	2	1	324,38	0,56
Leaburu	0	0	0	0	0	0	0	0,00	0,00
Legazpi	2	0	1	1	2	1	3	213,52	0,60
Legorreta	2	1	0	0	0	0	0	671,59	0,59
Leintz Gatzaga	0	0	0	0	0	0	0	400,00	1,00
Lezo	1	2	0	1	2	1	1	393,31	0,89
Lizartza	0	0	0	0	0	0	0	0,00	0,00
Mendaro	0	0	2	0	0	0	0	467,51	0,45
Mutiloa	0	0	0	0	0	0	0	0,00	-
Mutriku	2	2	1	2	0	1	4	356,21	0,58
Oiartzun	2	1	0	0	2	1	0	212,54	0,63
Olaberria	0	0	0	0	0	0	0	0,00	0,00
Oñati	1	4	0	1	6	2	3	325,85	0,53
Ordizia	6	6	3	4	8	8	3	732,20	0,92
Orendain	0	0	0	0	0	0	0	0,00	-
Orexa	0	0	0	0	0	0	0	0,00	-
Orio	3	2	1	1	2	1	1	412,47	0,43
Ormaiztegi	0	0	0	0	0	0	0	77,22	0,25
Pasaia	4	1	5	5	13	5	3	478,73	0,89
Segura	0	0	0	0	0	0	0	65,66	0,20
Soraluze-Placencia de las Armas	7	2	3	0	1	2	0	762,00	0,73
Tolosa	8	8	2	2	8	6	6	415,15	0,63
Urnietta	1	0	1	1	0	0	0	242,33	0,83
Urretxu	0	1	0	1	0	1	1	249,93	0,49
Usurbil	3	3	5	1	0	8	1	506,49	1,39
Villabona	1	3	1	1	1	1	0	270,91	0,40
Zaldibia	0	1	2	1	0	1	1	368,10	2,00
Zarautz	10	4	3	2	6	5	5	364,79	0,88
Zegama	0	0	0	0	0	0	0	195,82	0,75
Zerain	0	0	0	0	0	0	0	0,00	-
Zestoa	0	1	1	0	1	1	0	391,34	0,63
Zizurkil	0	0	0	0	0	0	0	297,13	0,36

Zumaia	0	1	0	0	3	2	0	142,49	0,67
Zumarraga	0	3	2	3	1	1	2	337,87	0,59
GIPUZKOA	307	232	210	177	186	195	241	505,16	0,68
OTROS	8	5	5	7	7	11	1		

*14 eguneko tasa 100.000 biztanleko. Tasak kalkulatzeko EUSTATen Biztanleen Udal-Erroldaren Estatistikan 2019ko urtarrilaren 1erako argitaratutako biztanleria hartzen da. / Tasa de 14 días por 100.000 habitantes. Las tasas se calculan con respecto a la población publicada por EUSTAT en la Estadística Municipal de Habitantes para el 1 de enero del 2019. https://eu.eustat.eus/bankupx/pxweb/eu/euskara/-/PX_2212_ep06b.px

** Inzidentzia tasen arrazoiak $-I(D)/I(D-7)$ - gaurko 14 eguneko inzidentzia metatuaren tasa duela astebeteko 14 eguneko inzidentzia metatuaren tasarekin konparatzen du. Tasen arrazoiaren balioa 1en azpitik dagoenean inzidentzia tasak behera egin duela esan nahi du. Duela astebeteko inzidentzia tasa zero den kasuetan “-“ agertzen da. / La razón de tasas de incidencia $-I(D)/I(D-7)$ - compara la tasa de incidencia acumulada en 14 días a fecha de hoy, con la tasa de incidencia acumulada en 14 días de hace una semana. En caso de que el valor de la ratio sea un valor por debajo de 1, significa que la incidencia ha disminuido. Cuando la tasa de incidencia de hace una semana es cero se indica con “-“.

+ Semaforoa 14 eguneko inzidentzia tasaren arabera 5.000 biztanletik gorako udalerrietan: berdez < 60, horiz 60-299, laranja 300-499 eta gorri >=500. / Semaforo según la tasa de incidencia acumulada en 14 días en los municipios de más de 5.000 habitantes: en verde <60, en amarillo 60-299, en naranja 300-499 y en rojo >= 500.

PCR POSITIBO BERRIAK EUSKADIKO OSASUN EREMUETAN /
NUEVOS POSITIVOS PCR EN LAS ZONAS DE SALUD DE EUSKADI

Alfabetoz ordenatuta./ Ordenado alfabéticamente.

OSASUN-EREMUAK/ZONAS DE SALUD	26/11	27/11	28/11	29/11	30/11	01/12	02/12	Tasa**	I(D)/I(D-7)**
Abetxuko	2	1	0	0	1	0	0	364,49	0,70
Aranbizkarra I	1	2	3	1	3	1	3	298,09	0,64
Aranbizkarra II	5	1	3	3	7	7	4	386,29	0,91
Casco Viejo (Vitoria)	2	3	4	1	4	4	4	307,15	0,57
Gazalbide Txagorritxu	4	4	5	3	6	2	4	376,97	0,87
La Habana	2	2	5	2	4	1	3	274,18	0,72
Lakua - Arriaga	6	3	6	0	2	5	4	374,41	0,79
Lakuabizkarra	6	13	11	3	2	6	8	362,69	0,70
Llanada Alavesa	2	1	1	2	5	1	5	391,01	0,68
Montaña alavesa	0	1	3	0	0	1	0	457,46	0,91
Norte-Villarreal	0	2	1	0	2	0	0	188,10	0,33
Norte-Zuya	1	0	0	1	2	2	1	328,47	0,75
Olaguibel	5	6	4	3	7	7	11	255,54	0,76
Olarizu	5	2	6	2	4	4	0	400,37	0,79
Salburua	6	3	5	2	4	8	3	367,17	0,91
San Martín	7	4	9	2	2	9	12	262,00	0,91
Sansomendi	0	0	2	1	0	1	3	279,72	0,58
Valles Alaveses I	2	5	1	8	5	1	5	670,71	1,94
Valles Alaveses II	2	1	0	0	2	7	2	713,09	2,43
Zabalgana	11	14	5	3	2	15	10	474,91	1,04
Zaramaga	7	1	3	3	2	13	4	389,67	0,71
OSI ARABA	76	69	77	40	66	95	86	347,84	0,79
Rioja	2	1	1	1	1	5	5	413,41	1,15
OSI ARABAKO ERRIOXA	2	1	1	1	1	5	5	413,41	1,15
Desierto / Urban	3	3	1	2	1	2	6	458,43	0,69
La Paz	2	7	2	8	0	5	2	267,25	0,78
Lutxana	2	1	2	1	0	1	0	341,30	0,89
Rontegi	3	6	3	9	6	2	2	518,86	0,87
San Vicente	3	6	5	2	6	13	2	503,99	0,76
Sestao Kueto	2	1	3	0	2	0	0	330,96	0,74
Sestao Markonzaga	4	3	2	2	1	5	5	314,06	0,85
Zaballa C.S.	4	9	1	6	7	2	6	533,37	0,83
Zuazo	2	2	1	1	5	11	10	426,45	0,77
OSI BARAKALDO SESTAO	25	38	20	31	28	41	33	404,80	0,79
Abadiño-Elorrio-Berriz	3	7	2	2	8	13	8	328,84	0,87
Aiala	2	2	1	1	3	2	2	141,39	0,52
Amorebieta	1	6	1	2	4	10	9	297,78	0,91
Arratia	3	3	1	1	7	1	3	291,18	0,98
Arrigorriaga	4	2	8	6	2	1	16	446,15	0,71

Basauri-Ariz	5	3	2	2	5	4	5	277,00	0,52
Basauri-Kareaga	8	3	5	0	2	1	3	319,59	0,68
Bermeo	2	5	1	0	3	3	1	224,67	0,84
Durango	9	3	4	12	17	4	4	276,38	0,87
Etxebarri	3	2	1	1	2	3	7	315,81	0,60
Galdakao	4	2	1	1	3	4	3	157,80	0,47
Gernika	4	2	1	0	1	1	2	221,03	0,58
Gernikaldea	1	3	0	1	0	0	0	213,76	0,57
Lekeitio	1	3	0	0	1	0	0	218,58	0,63
Llodio	4	0	1	3	1	3	1	182,04	0,66
Markina - Xemein	0	0	2	0	1	0	0	92,48	1,00
Ondarroa	4	6	2	5	5	2	5	591,29	1,10
OSI BARRUALDE-GALDAKAO	58	52	33	37	65	52	69	263,20	0,71
Basurto	8	5	3	14	4	12	1	522,04	0,80
Begoña	3	2	1	1	4	1	3	286,44	0,62
Boluetza	2	3	3	0	0	3	5	416,02	0,66
Bombero Etxaniz	7	16	11	8	4	4	8	388,75	0,63
Casco Viejo (Bilbao)	1	3	6	3	4	2	6	381,62	0,88
Deusto	3	7	4	6	6	6	7	335,86	0,60
Gazteleku	3	6	4	3	0	3	5	260,75	0,64
Indautxu	4	2	1	5	2	4	4	306,63	0,62
Javier Sáenz de Buruaga	3	7	4	1	1	3	1	352,22	0,61
Karmelo	4	1	5	2	1	9	0	572,80	0,86
La Peña	6	7	15	15	9	4	21	898,96	1,92
Mina del Morro	6	1	6	5	1	0	1	569,26	0,57
Miribilla-La Merced	4	2	9	6	4	2	6	369,88	0,64
Otxarkoaga	2	12	5	2	6	2	1	442,75	1,35
Rekalde	8	7	11	2	6	6	9	344,33	0,63
San Adrián	1	1	1	0	0	1	6	298,66	0,59
San Ignacio	3	6	3	5	2	2	2	184,95	0,46
Santutxu-Solokoetxe	2	3	3	1	4	10	5	433,67	0,74
Txurdinaga	3	10	2	5	2	1	7	353,12	0,79
Zorroza	3	5	2	3	4	0	4	293,56	0,84
Zurbaran	0	2	2	1	1	0	1	188,71	0,61
OSI BILBAO-BASURTO	76	108	101	88	65	75	103	373,84	0,71
Abanto-Muskiz	1	1	2	3	1	17	2	262,41	0,83
Balmaseda	4	3	0	1	2	0	1	588,99	0,64
Buenavista	1	1	2	1	1	0	4	188,52	0,60
Güeñes	0	0	1	2	1	2	2	316,80	0,76
Ortuella	1	0	1	0	0	1	0	212,04	0,50
Portugalete - Centro	2	4	4	5	3	2	1	250,49	0,78
Portugalete-Repelega	2	5	4	2	0	0	5	178,67	0,57
Santurtzi-Centro-Mamariga	4	12	8	4	5	8	7	588,49	1,01

Santurtzi Kabiezes	9	11	8	7	3	2	3	311,26	0,84
Trapagaran	4	4	1	2	4	8	3	349,68	1,45
Zalla	7	5	3	3	1	1	4	375,75	0,69
OSI EZKERRALDEA ENKARTERRI CRUCES	35	46	34	30	21	41	32	327,16	0,78
Alango	0	2	0	1	2	6	1	223,80	0,44
Algorta	7	11	5	5	5	3	13	262,62	0,61
Astrabudua	0	0	0	0	0	1	0	151,92	0,43
Erandio	2	1	3	2	1	1	3	239,45	0,62
Gorliz - Plentzia	1	3	0	2	2	2	4	181,91	0,65
Las Arenas	10	23	4	2	7	4	11	374,81	0,67
Leioa	4	3	0	0	2	10	6	291,27	0,65
Mungia	4	6	6	6	8	3	5	307,77	0,69
Sopela	2	4	0	0	2	8	3	212,37	0,49
Txorierrri	3	6	5	3	1	4	4	200,46	0,70
OSI URIBE	33	59	23	21	30	42	50	263,11	0,61
Arrasate	21	28	27	20	21	21	17	1392,81	0,88
Bergara	6	4	10	9	9	6	6	731,05	0,62
Oñati	1	4	0	1	6	2	3	312,76	0,52
Valle de Leniz	0	5	5	4	1	4	6	735,87	0,64
OSI ALTO DEBA	28	41	42	34	37	33	32	907,36	0,74
Dumboa	6	13	3	6	4	4	4	384,23	0,60
Hondarribia	1	6	0	2	2	0	6	251,45	0,75
Irun - Centro	17	15	7	15	9	4	13	468,10	0,76
OSI BIDASOA	24	34	10	23	15	8	23	394,04	0,69
Deba	6	3	1	3	1	1	9	579,01	0,52
Eibar	15	8	9	10	7	10	9	822,44	0,52
Elgoibar	13	5	10	2	4	5	2	604,30	0,58
Ermua	3	4	4	1	3	12	10	724,64	0,62
Torrekua	14	5	2	3	0	3	0	645,76	0,48
OSI DEBABARRENA	51	25	26	19	15	31	30	690,13	0,55
Alza-Roteta	13	6	4	6	5	3	7	427,18	0,69
Amara Berri	15	9	13	10	8	13	14	503,81	0,73
Amara Centro	11	6	3	6	3	2	4	506,70	0,73
Beraun - Erretereria	6	6	4	1	3	2	3	432,19	0,62
Bidebieta	0	0	3	0	3	1	3	386,69	0,65
Egia	7	6	7	4	3	2	3	408,30	0,61
Gros	17	10	15	5	6	2	16	573,79	0,72
Hernani - Urnieta - Astigarraga	10	6	3	4	4	6	6	321,80	0,56
Intxaurreondo	7	0	5	0	0	3	10	546,83	0,79
Iztietia - Erretereria	4	10	2	4	7	3	4	348,66	0,61
Lasarte - Usurbil	12	11	10	1	3	21	5	429,99	0,91
Lezo-San Juan	2	2	1	4	4	1	1	386,37	0,80
Loiola	6	4	5	1	1	0	4	631,40	1,10

Oiartzun	2	1	0	0	2	1	0	218,32	0,64
Ondarreta	29	11	18	14	7	24	24	637,25	0,92
Parte Vieja	8	4	10	6	3	4	5	587,00	0,82
Pasai Antxo	6	1	2	2	5	2	1	721,97	0,91
Pasajes San Pedro	1	0	2	2	9	3	1	301,55	0,97
Zarautz – Orio - Aia	13	6	4	3	8	6	6	361,97	0,69
Zumaia - Zestoa - Getaria	3	2	1	0	5	4	1	244,82	0,60
OSI DONOSTIALDEA	172	101	112	73	89	103	118	447,72	0,74
Azkoitia	3	1	4	1	5	0	5	527,37	0,62
Azpeitia	3	6	2	5	4	4	4	366,01	0,58
Beasain	1	2	2	2	1	0	8	203,23	0,53
Lazkao	0	0	0	0	1	2	2	293,53	0,56
Legazpi	2	0	1	2	2	1	3	228,86	0,65
Ordizia	6	7	5	5	9	9	4	565,69	0,99
Zumarraga	1	4	3	4	1	2	3	285,13	0,57
OSI GOIERRI-ALTO UROLA	16	20	17	19	23	18	29	343,76	0,64
Alegia	2	1	0	1	1	1	0	315,08	0,50
Andoain	3	3	4	7	1	0	1	375,60	0,49
Ibarra	5	1	1	0	1	5	8	471,82	0,86
Tolosa	8	8	2	2	7	6	6	375,72	0,62
Villabona	1	3	1	2	1	1	3	244,58	0,42
OSI TOLOSALDEA	19	16	8	12	11	13	18	349,56	0,55
Otros	9	8	7	7	4	7	4		

*14 eguneko tasa 100.000 biztanleko/ Tasa de 14 días por 100.000 habitantes.

** Inzidentzia tasen arrazoiak $-I(D)/I(D-7)$ - gaurko 14 eguneko inzidentzia metatuaren tasa duela astebeteko 14 eguneko inzidentzia metatuaren tasarekin konparatzen du. Tasen arrazoiaren balioa 1en azpitik dagoenean inzidentzia tasak behera egin duela esan nahi du. Duela astebeteko inzidentzia tasa zero den kasuetan “-“ agertzen da. / La razón de tasas de incidencia $-I(D)/I(D-7)$ - compara la tasa de incidencia acumulada en 14 días a fecha de hoy, con la incidencia acumulada en 14 días de hace una semana. En caso de que el valor de la ratio sea un valor por debajo de 1, significa que la incidencia ha disminuido. Cuando la tasa de incidencia de hace una semana es cero se indica con “-“.

+ Semaforoa 14 eguneko inzidentzia tasaren arabera: berdez < 60, horiz 60-299, laranja 300-499 eta gorri >=500. / Semaforo según la tasa de incidencia acumulada en 14 días: en verde <60, en amarillo 60-299, en naranja 300-499 y en rojo >= 500.